

# ÅRSMELDING



DOVRE FJELLSTYRE



2006



<b>1</b>	<b>INNLEDNING</b> .....	<b>5</b>
<b>2</b>	<b>ORGANISERING</b> .....	<b>5</b>
2.1	FJELLSTYRET.....	5
2.2	ADMINISTRASJON/OPPSYN.....	5
2.3	FORDELING ARBEIDSOPPGAVER.....	6
2.4	STYREMØTER .....	6
<b>3</b>	<b>INFORMASJON – TILTAK</b> .....	<b>7</b>
3.1	INFORMASJON OG INTERNETT .....	7
3.2	REKRUTTERING, JAKT OG FISKE.....	8
3.3	JEGERPRØVEN.....	8
<b>4</b>	<b>FISKEFORVALTNING</b> .....	<b>9</b>
4.1	FISKEKORT .....	9
4.2	PRØVEFISKE .....	10
4.3	FISKEUTSETTING .....	10
4.4	ØREKYTEFISKE.....	10
4.5	FANGSTMENGDE.....	10
4.6	INFORMASJON.....	11
4.7	ANNET .....	11
4.8	REKRUTTERING AV BARN OG UNGDOM.....	11
<b>5</b>	<b>SMÅVILTFORVALTNING</b> .....	<b>11</b>
5.1	SALG AV JAKTKORT .....	11
5.2	FANGSTRAPPORTER .....	13
5.3	TRENINGSFELT FOR FUGLEHUNDER .....	15
5.4	REKRUTTERING AV UNGDOM.....	15
5.5	ENDRING AV JAKTREGLER .....	15
5.6	ROVVILTFANGST .....	16
<b>6</b>	<b>Storvilt</b> .....	<b>16</b>
6.1	VILLREIN.....	16
6.2	ELG .....	17
6.3	RÅDYR .....	18
<b>7</b>	<b>Oppdragsarbeid</b> .....	<b>18</b>
<b>8</b>	<b>JORDBRUK</b> .....	<b>18</b>
8.1	8.1. BEITEBRUK .....	18
8.2	SETRING .....	19
<b>9</b>	<b>VEGER OG STIER</b> .....	<b>19</b>
9.1	SÆTERVEGER .....	19
9.2	STIER ETC .....	20
<b>10</b>	<b>HYTTER, CAMPINGANLEGG, DIV.</b> .....	<b>20</b>
10.1	HYTTER .....	20
10.2	BÅTER .....	22
10.3	CAMPINGANLEGG.....	22
<b>11</b>	<b>OPPSYN- OG TILSYN</b> .....	<b>23</b>
11.1	OPPSYN I VERNEDE OMRÅDER .....	23
11.2	ULOVLIGHETER OG ANMELDELSER.....	23
<b>12</b>	<b>TILSKUDD</b> .....	<b>23</b>
12.1	LEIEINNTEKTER HJERKINN SKYTEFELT .....	23
12.2	GRIMSDALSPROSJEKTET (BYGDEMobiliseringsprosjektet) .....	23
12.3	ALLMennyttige formål.....	23
<b>13</b>	<b>DIVERSE</b> .....	<b>24</b>
13.1	PUNdarvAngen .....	24
13.2	MOSKUS .....	24
<b>14</b>	<b>ØKONOMI OG REGNSKAP</b> .....	<b>24</b>

## Tabeller:

FJELLSTYREMEDLEMER MED VARAMEDLEMMER .....	5
ANSATTE I DOVRE FJELLSTYRE I 2006 .....	5
TIMEFORBRUKET FORDELT PÅ ULIKE ARBEIDSOPPGAVER .....	6
SOLGTE FISKEKORT I PERIODEN 1999 – 2006. TALLENE I ( ) ER FAMILIKORT .....	9
FANGST I DE VIKTIGSTE 5 ELVER OG VATN.....	11
ANTALL SOLGTE JAKTKORT I PERIODEN 1999 – 2006 .....	12
ANTALL SKUTT SMÅVILT PR JEGER/DAG .....	13
PROSENTVIS BESTANDSVURDERING FRA JEGERNE .....	14
ANTALL SOLGTE KORT I PERIODEN 1999-2006 .....	15
UTBETALT SKUDDPREMIE, JAKTÅRET 05/06. ....	16
ELGVALD SOM DOVRE FJELLSTYRE DISPONERER .....	17
KVOTE OG FELLING I 2006 .....	18
OPPDRAGSGIVERE.....	18
ANTALL UMLEIEDØGN PÅ DE ULIKE HYTTENE .....	21
TILSKUDD TIL JORDBRUKSFORMÅL.....	23

## Figurer:

SOLGTE FISKEKORT 1999-2006.....	10
ANTALL SOLGTE SMÅVILTKORT 1999-2006.....	13
ANTALL SKUTT VILT JEGER/DAG.....	14
SOLGTE TRENINGSKORT, TOTALT 1999-2006.....	15
ANTALL OVERNATTINGER PÅ UMLEIEHYTTER .....	22

## 1 INNLEDNING

Dovre Fjellstyre ble etablert på 1920-tallet som et forvaltningsorgan for Grimsdal statsallmenning og Dovrefjell statsallmenning. Grunnlaget for etableringen var "fjellogen" (Lov om utnytting av rettar og lunnende m.m. i statsallmenningane) som gir fjellstyrene i Midt- og Sør-Norge regler for forvaltningen av statsallmenningene.

Gjennom fjellogen er fjellstyrene tillagt administrasjonen av bruksrettene som i hovedtrekk omfatter setring, beite, jakt, fangst og fiske. I dag er fjellstyresystemet solid innarbeidet i natur- og utmarksforvaltningen på statsgrunn i Midt- og Sør-Norge.

Årsmeldinga skal gi en oversikt over aktiviteten i statsallmenningene i Dovre for 2006, og skal være et viktig hjelpemiddel for vurdering av egen virksomhet samt informere myndigheter, oppdragsgivere og brukere av statsallmenningene.

Årets årsmelding inneholder ikke tall fra regnskapet.

## 2 ORGANISERING

Dovre fjellstyre består av et styre på fem personer som velges av kommunestyret hvert 4. år. Fjellstyret har ansatt egne fjelloppsyn som står for den daglige driften.

Dovre Fjellstyre forvalter et område på ca 921 km<sup>2</sup>, som inkluderer 3 nasjonalparker, 8 naturreservater og 6 landskapsvernområder.

Fjellstyret har tilhold i Dovre fjellsenter med til sammen 5 ansatte, derav 3 helårsansatte.

Fjelloppsynet har politimyndighet innenfor natur- og miljølovene og samarbeider med politiet, Statens Naturoppsyn, fylkesmannens miljøvernnavdeling, Statskog og kommunen. Foruten disse er det et godt samarbeid med de ulike fjellstyrene og bygdeallmenningene i nabokommunene og rettighetshaverne i Dovre.

### 2.1 Fjellstyret

Fjellstyremedlem	Varamedlem
Odd Leif Angård, leder	Hans Olav Arnekleiv
Ole Dagfinn Brenna, nestleder	Liv Anna Kolstad
Ellen Anne Svartbrenna	Anne Stine Hjerkin Ekre
Wiggo Vasshaug Hansen	Nils Gråberg
Guri Ruste	Ellbritt Gråberg

Tabell 1 Fjellstyremedlemer med varamedlemmer

### 2.2 Administrasjon/oppsyn

Ansatt	Arbeidsoppgaver
Trond Toldnes	Fjelloppsyn og daglig leder i 100% stilling
Asgeir Myhrmoen	Fjelloppsyn, 100% stilling
Espen Rusten	Sekretær og fjelloppsyn i 100% stilling
Hallgeir Brun	Regnskapsfører (engasjert)
Arnfinn Killi	Sesongoppsyn i sommerhalvåret
Hans Olav Arnekleiv	Sesongoppsyn i sommerhalvåret

Tabell 2 Ansatte i Dovre fjellstyre i 2006

### 2.3 Fordeling arbeidsoppgaver.

For hver dag føres det statistikk over antall timer og hva som gjøres. Arbeidet for fjellstyret er delt inn i oppgaver som er refusjonsberettiget (oppsyn, skjøtsel, saksbehandling og annet), og ikke refusjonsberettiget som for eksempel administrasjon av salg av jakt og fiskekort. Videre føres det oversikt over det arbeidet som utføres for miljøforvaltningen og andre oppdragsgivere.

Oppdragsgiver/arbeidsbeskrivelse		
F J E L L S T Y R E T f.	Oppsyn (info/kontr./tilsyn)	1722
	Skjøtsel/ikke innt.br.utearb.	229
	Saksbehandling	483
	Annet ref. beret. innearb.	2455
I k k e		
	adm. Kort / hytteutleie	133
M i l j ø f o r v a l t n i n g e n	Oppsyn verneområder	155
	Jerv (bestandsreg.)	87
	Moskus (telling, uttak)	55
	Skadedok. Rovvilt	81
Prosjektarbeid	44	
A n d r e	Dovre Elgutvalg (oppsyn)	75
	Oppsyn private områder	49
	Ron. nord villreinutvalg (adm)	197
	Ron. Nord villr.utv. (telling)	23
Sum		5786

Tabell 4 Timeforbruket fordelt på ulike arbeidsoppgaver

Ute i fjellet informerte fjelloppsynet 1119 personer. I tillegg har fjellstyret svært mange henvendelser til kontoret. Antall personer som er informert per telefon er ikke tallfestet, men antallet er trolig større enn de som blir informert ute i felten.

### 2.4 Styremøter

Dovre Fjellstyre avviklet 7 styremøter der 33 saker er behandlet (inkl. referatsaker). Fjellstyremøtene er åpne for alle og annonseres i lokalavis og via våre nettsider. Møteboka legges ut på nettsidene, Dovre fjellsenter og Dovre kommune en uke før møtet. Alle møtereferat fra 2006 er tilgjengelig på nettsidene.

Kontroller og rapporter av ulovligheter			
K O N T R O L	Antall	Småviltjakt	23
		Storviltjakt	202
		Fiske	23
		Motorferdsel	2
		Verneregler	1
		Annet	7
	R A P P. P.	Antall	Småviltjakt
		Storviltjakt	2
		Fiske	0
		Motorferdsel	1
		Verneregler	0
		Annet	1
A n t a l l o p p g j ø r p å s t e d e t	Antall	Småviltjakt	1
		Storviltjakt	11
		Fiske	3
		Motorferdsel	2
		Verneregler	1
	Annet	7	
Antall informerte (inkl. de kontrollerte)			1119

Tabell 3 Antall kontrollerte og rapporterte i 2006

Representasjon i utvalg, styrer og råd:

- Villreinutvalget for Rondane Nord (Angård)
- Arbeidsgruppe for Nasjonalt villreinsenter (Angård)
- Dovre Beitelag (Ole D Brenna)
- Dovre Elgutvalg (Ruste)
- Styringsgruppa for Nasjonalparkriket (Angård)
- Grimsdalsprosjektet (Ellen A Svartbrenna)
- Samordningsgruppen for Hjerkin PRO
- Referansegruppe for forvaltningsplan Rondane (Angård)
- FOSA (fjellstyrene i Opplands settefiskanlegg) (Angård).

### 3 INFORMASJON – TILTAK

#### 3.1 Informasjon og internett

Informasjon til de ulike brukerne av statsallmenningene er en viktig del av fjellstyrets arbeid. Telefon, internett, post, e-post og møter er viktige informasjonskanaler, og det legges betydelig vekt på å møte brukergruppene ute i felten.

Dette er fjerde året fjellstyret informerer på egen nettside ([www.fjellstyrene.no/dovre](http://www.fjellstyrene.no/dovre)). Mange jegere, fiskere og friluftsfolk nås med informasjon gjennom internett. I 2006 hadde fjellstyrets nettside cirka 13100 treff. Dette er en økning på ca 35% fra 2005. Nettsiden oppdateres jevnlig med relevant informasjon fra våre fjellområder. Fra 2006 er det også mulig å abonnere på nyhetsbrev via nettsiden.

Jegere har mulighet til å søke på både villrein- og småviltjakt via nettsiden. 153 innenbygdsboende villreinjegere søkte via nettsidene. Dette er en økning på 35% nettsøknader fra 2005. 284 utenbygdsboende småviltjegere søkte via nettsidene. Dette er en økning på ca 30% nettsøknader fra 2005.

I 2006 ble det også gjort tilgjengelig rapporteringsskjema for småviltjakt og fiske på nettsidene. Dette har vært en suksess spesielt for småviltjegere, der ca 220 jegere har rapportert via nettsiden. Dette utgjør ca 2/3 av det totale antallet rapporter. Rapportene blir automatisk registrert i et regneark, noe som er en svært ressursbesparende metode sammenlignet med manuell optelling.

Dovre fjellstyre selger fiske- og småviltjaktkort via nettstedet [inatur.no](http://inatur.no). I 2006 solgte fjellstyret fiskekort for kr. 3 815,- (29 enheter), og småviltkort for kr 71 625,- (116 enheter) via inatur. Dette er en omsetningsøkning på ca 50% for fiske, mens småviltkortsalget ble redusert med 11%. Nedgangen skyldes at jaktkortsalget ble stanset i slutten av september

Søknads- og trekningsprosedyre for utenbygdsboende villreinjegere foregår også via inatur, og administreres av Fjellstyrene i Oppland.

I 2006 vedtok fjellstyret at et utvalg av fjellstyrets hytter skal leies ut via inatur. I mai ble Vålåsøyhytta, Ellandkollbua og Tollevshaugbua annonsert på inatur. Dette har vært en populær ordning som har medført et mersalg av overnatting på totalt 31 døgn sammenlignet med 2005. Mersalget utgjør ca kr. 10 000,- (brutto). Det totale bruttosalget av utleie via inatur ble kr. 24 780,- (75 enheter).

Bladet "Villreinen" ble utdelt til alle innenbygdsboende villreinjegere i statsallmenningene. I tillegg informerer Fjellstyret om sine tilbud på de ulike informasjonstavlene i statsallmenningene. Informasjonsbrosjyrene om småviltjakt, fiske og Natur & kulturstien ble oppdatert og lagt ut på de ulike reiselivsbedriftene og øvrige kortselgere.

### **3.2 Rekruttering, jakt og fiske**

For å stimulere ungdommen i Dovre til å utøve jakt og fiske har fjellstyret videreført følgende tiltak:

- Utgifter til jegerprøven dekkes i sin helhet.
- Småviltjakt kan utøves gratis, forutsatt at fjellstyret kontaktes på forhånd og at det innleveres fangstrappert.
- Det gis en reduksjon på 50% på villreinkort.
- Fiske kan utøves gratis, forutsatt at fjellstyret kontaktes på forhånd og at det innleveres fangstrappert.

### **3.3 Jegerprøven**

I 2006 har Dovre Fjellstyre gjennomført to parallelle jegerprøvekurs med totalt 20 deltagere, hvorav 14 deltagere var under 20 år. Fjellstyret dekker kursavgiften til alle innenbygdsboende ungdom under 20 år.

## 4 FISKEFORVALTNING

Fjellstyret forvalter fiske i 40 fiskevatn (7800 daa vannareal) og 170 km elvestrekninger. Det selges et fiskekort som gjelder på all statsgrunn i Dovre samt i tre private vatn og i ett vatn som ligger i Joramo Bygdeallmenning. For første gang ble det satt ut fisk i den nye dammen ved Vegaskillet.

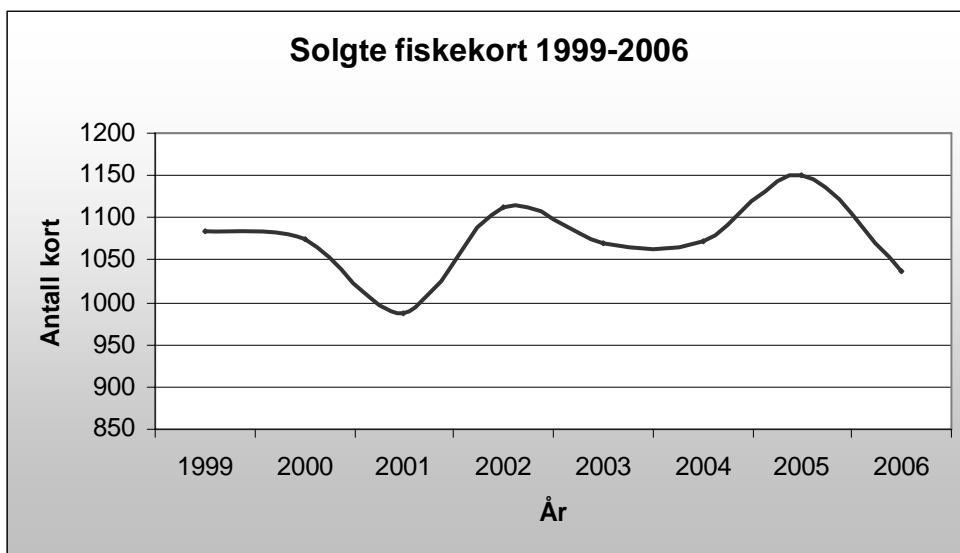
Fiskereglene ble revidert dette året.

### 4.1 Fiskekort

I 2006 ble det solgt 1036 fiskekort. 81 av disse var familiekort. På familiekortet kan flere i samme familie fiske til en rimeligere pris. Det ble solgt 114 færre fiskekort dette året i forhold til 2005.

	1999	2000	2001	2002	2003	2004		2005		2006	
<b>INNENBYGDS:</b>						ord.	fam.	ord.	fam.	ord.	fam.
<b>Stang</b>											
1 døgn	33	40	56	54	31	54		49	1	40	10
2 døgn						5		4		2	8
3 døgn	10	14	6	11	19	10			1	6	5
Uke	7	5	4	14	9	3		1	2	4	5
Sesong	33	25	11	45	38	32	1	13		22	7
<b>Garn/oter</b>											
1 døgn	25	22	16	31	27	15	1	21	1	22	0
2 døgn						9		10		17	6
3 døgn	9	8	2	11	32	5		1		7	2
Uke	3	0	2	4	3	2		2		3	0
Sesong	93	104	86	104	94	85	3	79	10	52	10
<b>UTENBYGDS:</b>											
<b>Stang</b>											
1 døgn	362	367	327	434	387	398	8	394	12	294	0
2 døgn						66	5	121	16	142	5
3 døgn	206	213	208	170	182	86	2	92	9	77	4
Uke	146	115	99	88	80	82	8	81	8	66	8
Sesong	89	91	93	77	50	64	4	63	5	56	0
<b>Garn/oter</b>											
1 døgn	28	33	40	20	50	23		50	1	37	0
2 døgn						44		40	1	49	2
3 døgn	20	21	17	12	32	17		13	2	11	1
Uke	7	3	5	6	12	9		8	1	10	0
Sesong	13	14	15	32	24	28	5	31	7	38	8
SUM:						1037	37	1073	77	955	81
<b>SUM:</b>	1084	1075	987	1113	1070	1074		1150		1036	

Tabell 5 Solgte fiskekort i perioden 1999 – 2006. Tallene i () er familiekort



Figur 1 Solgte fiskekort 1999-2006

#### 4.1.1 Snøhetta Fellesfiskekort

Dovrefjell statsallmenning er med i det felles fiskekortet for Snøhettaområdet. Hele 9 større rettighetshavere er med i dette samarbeidet. Det ble ikke utbetalt utbytte i 2006.

#### 4.2 Prøvefiske

I 2006 ble det utført prøvefiske i Haukskardtjørnet og Veslevatnet på Einøvlingen. I Haukskardtjønn er bestanden god og kvaliteten på fiske er bra. I Veslevatnet har forholdene endret seg dramatisk med mye og småfallen fisk. Trolig skyldes dette oppgang av mye småfisk fra Einøvlingvatnet under vårløsningen.

#### 4.3 Fiskeutsetting

I 2006 ble det satt ut ca 1700 fisk i 11 vatn og 3 elver/åer. Dette ble gjort for å styrke rekrutteringen i disse elvene og vatna. Settefisken ble hentet fra fjellstyrenes felles fiskeanlegg på Aust-Torpa (FOSA). Fiskestammen Lesja ble benyttet. Det ble ikke flyttet villfisk dette året pga. endrede regler for utsetting av villfisk. Fjellstyret hadde god hjelp av noen frivillige til fiskeutsettinga.

#### 4.4 Ørekytefiske

Det ble foretatt en noe tilfeldig rusefangst av ørekyte i Vålåsjøen dette året. En privat person bidrog til at ca 65 liter med ørekyte ble tatt opp. Ørekyteproblematikken synes å være uoverkommelig, og det ble derfor ikke lagt ned noen større innsats.

#### 4.5 Fangstmengde

Etter fiskesesongens slutt, mottok fjellstyret 153 (177 i 2005) fangstrapporter for ulike elver og vatn. For å stimulere innleveringen av rapporter, får de som har løst sesongkort refundert kr 200,- ved innlevering av fangstrapport. Den innrapporterte fangstmengden var 1143 kg mot 1114 kg i 2005.

Fangstmengden pr. fangstrapport varierer en del fra år til år. I 2006 ble det innmeldt 7,5 kg pr fangstrapport mot 6,3 kg i 2005. Variasjonen skyldes trolig stort sett været den enkelte sommer. Forsommeren 2005 var kald og lite innbydende for fritidsfiske i forhold til 2006.

I de 5 viktigste elvene og vatna ble følgende fangster innrapportert:

Folla	179 kg
Hjerkinndammen	44 kg
Kvitdalsvatna	79 kg
Storrvatnet	323 kg
Vålåsjøen	250 kg

Tabell 6 Fangst i de viktigste 5 elver og vatn

#### 4.6 Informasjon

Det ble også i år produsert en informasjonsfolder om fiske på statsgrunn i Dovre. Folderen ble også brukt som vedlegg (fiskeregler) til fiskekortene.

#### 4.7 Annet

Dovre Fjellstyre er medeier i FOSA, som er et felles fiskeanlegg for fjellstyrene i Oppland. Det er fra dette anlegget fjellstyret henter det meste av fisken som settes ut. For å styrke fiskeanleggets driftskapital har fjellstyret gitt 2 lån. Lånet nedbetales ved at fjellstyret mottar årlig settefisk for ca kr 10 000,-.

#### 4.8 Rekruttering av barn og ungdom

Fjellstyret videreførte ordningen med å gi ungdom under 20 år anledning til å fiske gratis i statsallmenningene. Få ungdommer benyttet seg av tilbudet.

Fjellstyret arrangerte ulike fisketurer for barne- og ungdomsskolene i bygda. Isfiske, stang og garnfiske inngikk i opplegget.

### 5 SMÅVILTFORVALTNING

Fjellstyret forvalter småviltjakta i et 921 km<sup>2</sup> stort område.

#### 5.1 Salg av jaktkort

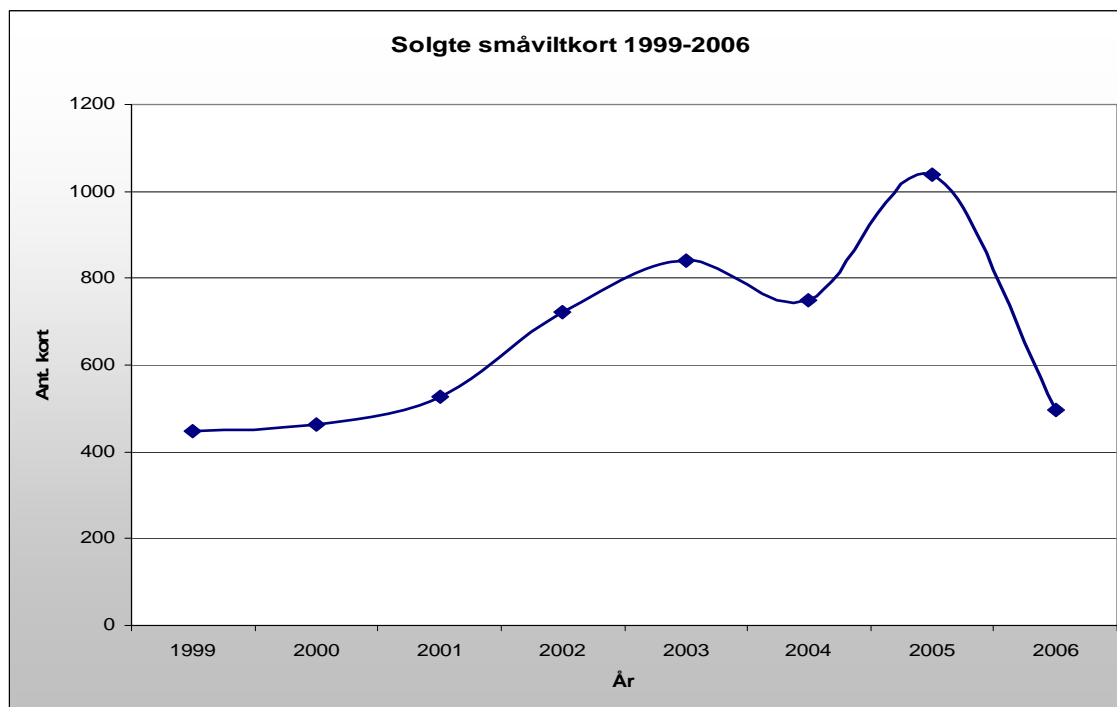
For jaktseasonen 2006 ble det solgt 497 jaktkort som er en halvering av kortsalget i forhold til 2005. Dette skyldes at fjellstyret vurderte rypebestanden så lav at kortsalget ble stoppet 28. september. Småviltjakta ga en brutto inntekt på kr 328 000,-.

Det ble solgt fritt antall kort til innenbygdsboende, men antall kort til utenbygdsboende jegere var begrenset de 6 første jaktukene. 84 % av kortene ble solgt til utenbygdsboende jegere.

ÅRSMELDING DOVRE FJELLSTYRE 2006

		1999	2000	2001	2002	2003	2004	2005	2006
<b>1 døgn</b>									
Rypejakt	Innenbygds m/hund						10	10	2
	Innenbygds u/hund						12	16	7
	Utenbygds m/hund						38	92	1
	Utenbygds u/hund						28	39	2
<b>2 døgn</b>									
Rypejakt	Innenbygds m/hund						4	7	0
	Innenbygds u/hund						1	9	0
	Utenbygds m/hund						79	117	3
	Utenbygds u/hund						55	60	1
<b>3 døgn</b>									
Rypejakt	Innenbygds m/hund	2	18	26	18	9	3	0	0
	Innenbygds u/hund	20			5	14	3	7	2
	Utenbygds m/hund	50	177	263	172	208	67	99	8
	Utenbygds u/hund	103			196	137	47	38	1
<b>Ukekort</b>									
Rypejakt	Innenbygds m/hund	0	2	4	0	0	3	1	0
	Innenbygds u/hund	2			1	2	1	3	0
	Utenbygds m/hund	71	181	141	93	128	131	162	152
	Utenbygds u/hund	89			99	245	165	271	205
Harejakt	Utenbygds m/hund				17	19	21	21	24
<b>Sesongkort</b>									
Rypejakt	Innenbygds m/hund	31	39	40	17	40	41	50	52
	Innenbygds u/hund	34			24	19	12	14	17
	Utenbygds m/hund	16	45	54	39	7	14	21	14
	Utenbygds u/hund	29			36	4	11	3	5
Harejakt	Utenbygds m/hund				5	8	3	0	1
	<b>SUM</b>	447	462	528	722	840	749	1040	497

Tabell 7 Antall solgte jaktkort i perioden 1999 – 2006



Figur 2 Antall solgte småviltkort 1999-2006

## 5.2 Fangstrapper

298 (311 i 2005) rypejegere og 12 (5) harejegere leverte inn fangstrapper. Disse meldte inn en fangst på 586 (800) liryper, 238 (260) fjellryper og 41 (44) harer.

Totalt er uttaket i 2006 beregnet til: 1060 (1971) liryper, 340 (598) fjellryper og 53 (117) harer.

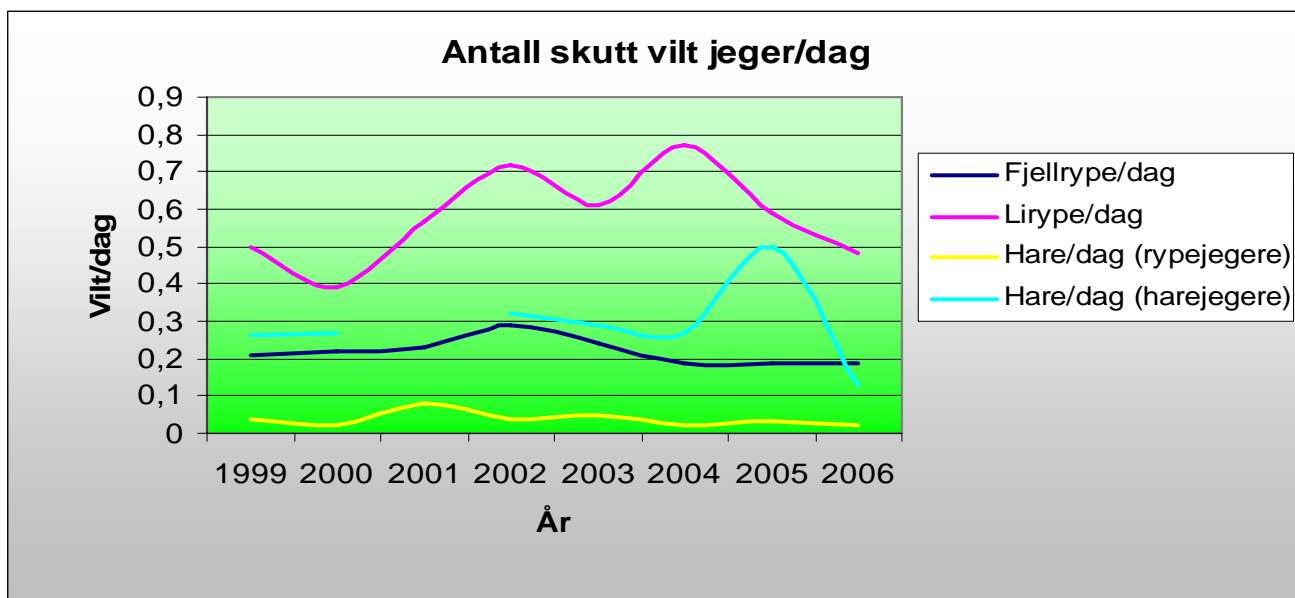
Fangststatistikken viser at lirypebestanden har ytterligere gått noe ned og var på det laveste siden 2001. Antall skutte liryper pr jaktdag har gått ned fra 0,59 til 0,48. Fjellrypebestanden har derimot holdt seg på samme nivå som fjoråret (0,19). Antall skutte harer pr jaktdag (rypejegere) er redusert fra 0,03 til 0,02.

Harejegerne skjøt 0,13 harer pr jaktdag, noe som er en nedgang på 0,37 fra 2005. Harebestanden har ikke vært så dårlig siden tusenårsskiftet.

Når det gjelder statistikken for antall skutte ryper må en ta med i vurderingen at det ble innført en bag-limit på 3 ryper pr dag fra 2000.

ant. skutt pr jakt-dag:	1999	2000	2001	2002	2003	2004	2005	2006
Fjellrype pr dag	0,21	0,22	0,23	0,29	0,24	0,19	0,19	0,19
Lirype pr dag	0,50	0,39	0,57	0,72	0,61	0,77	0,59	0,48
Hare pr dag	0,04	0,02	0,08	0,04	0,05	0,02	0,03	0,02
* Hare pr dag	0,26	0,27		0,32	0,35	0,27	0,5	0,13

Tabell 8: Antall skutt småvilt pr jeger/dag



Figur 3 Antall skutt vilt jeger/dag

Den reduserte lirypebestanden har ført til at kun 6,4 % av jegerne er godt fornøyd med rypebestanden. Vi må tilbake til 2000 for å finne så stor andel ”misfornøyd” jegere. Andelen jegere som var middels fornøyd med jakta er på samme nivå som i 2004. Hele 47 % syntes bestanden var dårlig. Tilbakemeldingen viser også svært mange misfornøyde harejegere.

Resultatet fra høstens rypetakseringen ga også et riktig forhåndsvarsel om dårlige jaktresultater og misfornøyd jege. Statistikken viser også at innenbygdsboende jegere skyter flere ryper pr. jakt dag enn utenbygdsboende, og større andel bygdefolk mener bestanden var middels. Kan dette skyldes at bygdefolket har bedre kunnskap hvor de beste rypebiotopene ligger?

Et problem i det statistiske materialet for innenbygdsboende jegere er den lave rapporteringsandelen som kan gi et skjevt bilde av virkeligheten. Kun 47 % leverer inn fangsmeldinger til tross for at de får refundert kr 200,-. Fangstrapporteringen kan nå også lett leveres via nettet, men velstandssamfunnets forfall har vel gjort seg gjeldende også blant bygdefolket.

	Rypejegere			Harejegere		
	God	Middels	Dårlig	God	Middels	Dårlig
2000	7	47	45			
2001	36	45	19			
2002	72	23	5	22	78	0
2003	57	36	6	38	63	0
2004	40	51	9	0	0	100
2005	15	52	33			
2006	6,4	47	47	0	30	70

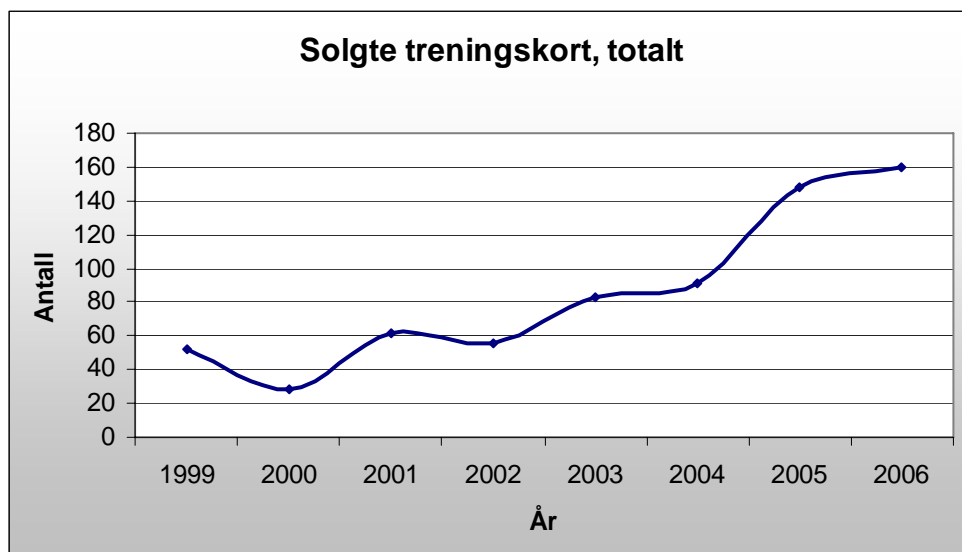
Tabell 9: Prosentvis bestandsvurdering fra jegerne

### 5.3 Treningsfelt for fuglehunder

Ved Nonshøe på Hjerkinna kunne fuglehunder trenes i periodene 21/8 – 10/10 og 1/1 – 31/3. I tillegg var det åpnet for å arrangere hundetreningskurs i perioden 15.juli – 20. august. Treningskort ble solgt på Hjerkinna Fjellstue og det ble solgt 160 kort. Inntekten av treningskortene var 22 000,-

	1999	2000	2001	2002	2003	2004	2005	2006
Dags-kort	31	20	46	43	64	61	101	114
3 dagers-kort	19	9	12	9	11	18	32	27
Sesongkort	2	0	3	4	8	12	15	19

Tabell 10 Antall solgte kort i perioden 1999-2006



Figur 4 Solgte treningskort, totalt 1999-2006

### 5.4 Rekruttering av ungdom

Fjellstyret vedtok i år 2000 å gi bygdeungdommer under 20 år anledning til å jakte småvilt gratis i statsallmenningene. Responsen er fortsatt dårlig. Få personer benyttet seg av tilbudet.

### 5.5 Endring av jaktregler.

Rypejakta ble for 2006 utvidet fram til 23. desember. Perioden med begrenset kortsalg for utenbygdsboende ble utvidet fram til 23. oktober

## 5.6 Rovviltfangst

Det ble for jaktåret 2006/2007 innrapportert en fangst på 4 minker, og 2 rødrever.

I fellesskap med grunneierlagene i Dovre og Dovre kommune er det innført skuddpremie på rødrev, mår, mink, kråke og måke. Fjellstyret stod for administrasjonen av dette. Totalt ble det utbetalt skuddpremie for kr 10 520,-. Svært få av disse ble skutt i statsallmenningene.

Art	Antall	Premie	Beløp
Rev	40	250,-	10 000,-
Kråke	14	20,-	280,-
Mår	1	200,-	200,-
Måke	2	20,-	40,-
		<b>Total</b>	<b>10 520,-</b>

Tabell 11 Utbetalt skuddpremie, jaktåret 05/06.

## 6 Storvilt

### 6.1 Villrein

Grimsdal statsallmenning og deler av Dovrefjell statsallmenning ligger innenfor Rondane Nord Villreinområde. Fjellstyret ivaretar sekretærfunksjonen for villreinutvalget, samt at lederen for fjellstyret er valgt inn som leder for samme utvalg.

Den delen av Dovrefjell statsallmenning som ligger nord for E6 over Dovrefjell, ligger innenfor Snøhetta villreinområde.

#### 6.1.1 Reinsjakt

Den totale kvoten i Snøhetta Øst var på 900 dyr, der fjellstyrets andel var 68 dyr. Totalt 51 dyr ble felt. Dette gir en fellingsprosent på 75.

I Rondane var fjellstyrets kvote på 248 dyr. I tillegg mottok fjellstyret 10 dyr i forbindelse med jaktavtalen med rettighetshaverne i Folldal. Totalt ble 160 dyr felt. Dette gir en fellingsprosent på 64,5.

10 % av kvoten gikk til utenbygdsboende jegere. Inatur foretok trekningen av denne jegergruppen.

Det ble avholdt åpen trekking for de innenbygdsboende jegerne. På dette møtet ble det samtidig informert om reinsdyrjakta. Totalt 286 innenbygdsboende jegere søkte på jakt. Dette er en økning på hele 30 jegere. Bruttoverdien av reinsjakta var kr 424 000,-.

I Dovre var det også i år fellesjakt mellom alle reinsvaldene. I tillegg kunne alle jegerne i Folldal jakte mandag til torsdag i statsallmenningene i Dovre. Som tidligere år organiserte fjellstyret fellesoppsynet i Dovres del av Rondane. Villreinutvalget for Rondane Nord hadde hovedansvaret for oppsynet i Rondane Nord.

#### 6.1.2 Forvaltning

Sammen med de andre fjellstyrene i Rondane Nord Villreinområde utførte fjelloppsynet vinterstrukturteiling og minimumstelling i mars måned og høststrukturteiling i oktober. Vinterbe-

standen var på minimum 1527 dyr, som er målsettinga i driftsplanen for Rondane Nord villreinområde. I juli måned ble det foretatt kalvetelling fra fly i regi av NINA.

Tellingene er av stor betydning for å kunne beregne uttaket av antall og type dyr for jakta. Tellingene er også et ledd i overvåkningsprogrammet for hjortevilt og utføres i nært samarbeid med Norsk Institutt for Naturforskning (NINA).

For å beregne reinens kondisjon og innholdet av radioaktive stoffer, ble det samlet inn kjever og kjøttprøver fra skutte dyr under jakta.

Fjellstyret hadde sekretærfunksjonen for Rondane nord Villreinutvalg og fjellstyrets leder er også formann i villreinutvalget. Totalt 197 timer gikk med til dette arbeidet.

### 6.1.3 Rekruttering av ungdom

For å stimulere ungdom til å utøve villreinjakt, ga fjellstyret tilbud om halv pris på reinsjakt-korta til alle under 20 år. 5 ungdommer benyttet seg av tilbudet og tilbakemeldingene fra jegerne var positive.

### 6.1.4 Feltskyting

I samarbeid med skytterlagene i Dovre og Dovre Jeger og Fiskerforening ble det arrangert 3 dager med instruksjon og feltskyting på reinsfigur. Jegerne fikk prøve geværet på ulike og ukjente avstander i fjellterreng. Til sammen deltok ca 75 jegere. Blant deltakerne som stilte opp, ble det trukket ut ett fritt-dyr kort.

## 6.2 Elg

Statsallmenningene i Dovre er delt inn i 4 jaktfelt. I 3 av feltene var det innenbygdsboende jegere som jaktet. Etter reglene skal kvoten fordeles mellom innenbygdsboende- og utenbygdsboendejegere i forholdet 60/40. Alle feltene blir leid bort for perioder på 4 år.

Administrasjonen av elgjakta ble i 2004 overtatt av fjellstyrene. Tidligere var det Statskog som administrerte all hjorteviltjakt i statsallmenningene. Rent praktisk benyttet Dovre fjellstyre seg av søknads- og tildelingsprosedyren i inatur.

Felt	Ledig fra	Beliggenhet (kart finnes på <a href="http://www.fjellstyrene.no/dovre">www.fjellstyrene.no/dovre</a> )
Grimsdalen 1	2007	Feltet består av den nordlige delen av Grimsdalen.
Grimsdalen 2	2010	Feltet består av Haverdalen og den sørlige delen av Grimsdalen
Dovrefjell nord	2008	Feltet består av områdene nord for E6 fra Lesjabekk/Vålåsjøen i sør til grense Oppdal i nord.
Dovrefjell sør	2008	Feltet består av områdene sør for E6 over Dovrefjell, fra Furuhaugli i sør til grense Folldal i nord

Tabell 12 Elgvald som Dovre Fjellstyre disponerer

Årets kvote var på 9 dyr, hvorav 8 dyr ble felt.

	Kvote	Felling elg 2006					
		Eldre dyr		1,5 års dyr		kalv	
Vald:		okse	ku	okse	Ku	okse	Ku
Dovrefjell Nord	2	1					
Dovrefjell Sør	2			1		1	
Grimsdal I	2	1			1		
Grimsdal II	3	1		2			
<b>Sum</b>	<b>9</b>	<b>3</b>		<b>3</b>	<b>1</b>	<b>1</b>	

Tabell 13 Kvote og felling i 2006

### 6.3 Rådyr

Rådyrkvoten i Grimsdal statsallmenning var på 1 dyr. Det ble ikke felt noen dyr.

## 7 Oppdragsarbeid

Dovre Fjellstyre utførte tjenester for en rekke oppdragsgivere.

Oppdragsgiver	Oppdrag
Dovre Elgutvalg	Oppsyn under elgjakta og sekretærfunksjon
Grunneierlagene i Dovre	Oppsyn under villreinjakta
NINA	Innsamling og måling av reinskjeiver
Fylkesmannen i Oppland	Jerveregistrering (ynglehi)
Fm i Oppland / SNO	Oppsyn i verneområdene
Fm i Sør-Trøndelag	Avliving av syk moskus
Rondane Nord villreirutvalg	Sekretærfunksjon og dyretellinger
Gråsida Grunneierlag	Jaktoppsyn
Svartdal/Skogseterfeltet	Jaktoppsyn
Dovreskogen Bygdeallmenning	Jaktoppsyn
Fm i Oppland	Skadedokumentasjon, rovdyr

Tabell 14 Oppdragsgivere

## 8 JORDBRUK

### 8.1 8.1. Beitebruk

Det foregår et utstrakt beite av sau i statsallmenningene. I Grimsdalen var det i 2006 ca 55 geiter, 15 ursau, 32 hester og ca 400 storfe.

10 kl ved Dovre skole, rydda ca 10 daa einer ved Værkjessetra og litt ved Mesætra. Noe av dette ble rydda på kveer.

Følgende sanke- og beitelag har delvis sine beiteområder innenfor statsallmenningene:

- Jore sankelag
- Hardbakken sankelag
- Einbuggdalen sankelag
- Bergsgrenda sankelag

- Skogsætre sankelag
- Streite-Mesæterhø sankelag
- Dovre Beitelag.

På 90-tallet og de siste 4 årene er det i gjennomsnitt sluppet 8000 sau per år innenfor disse områdene. I de samme årene har tapet av sau pga. rovdyr økt innenfor statsallmenningene. Tapet ligger for Dovre på ca. 9%. Hoveddelen av sauetapet skyldes jerv. Gaupa tar også noe, men da hovedsakelig på private områder.

Det blir årlig registrert streifdyr av ulv i området uten at det er konstatert tap av bufe pga. ulv.

## **8.2 Setring**

Tradisjonell setring med melkeproduksjon foregikk på Haverdalssetra (Sætrum – ku) Furuhaugli (Fransplass – geit), Gautåsetra (Ruste – ku), Tverrbekksetra (Vedø – ku) og Øvre Dørrålseter (Rindal – ku).

På Follaldskvittdalen er det melkeproduksjon hos Anita Killi (ku), Geir Killi (ku), Birger Korsvold (ku), Ola Dalen (ku), Liv Anna Kolstad (ku) og Odd Asphol (ku). Flere av brukerne har inngått samdrift.

På Dovrekvittdalen er det beite/slått til brukere i Ulekleiv.

### **8.2.1 Setrer**

Det er behandla to setersaker i 2006. Forslag til nye seterforskrifter har vært ute til høring.

### **8.2.2 Gjerding rundt setrer.**

Det ble reparert gjerder på Værkjessetra, noe er satt opp nytt, mens noe er reparert. Det ble også revet noe delingsgjerde inne på kveer. Ei sankekve ble også satt opp på Værkjessetra.

Skal Grimsdalsprosjektet benytte andre kveer i Grimsdalen til beite eller samlekveer, må gjerdingen opptrappes på flere seterstuler.

## **9 VEGER OG STIER**

### **9.1 Sæterveger**

Det ble gitt et tilskudd på kr 43.990,- til 15 forskjellige sæterveger. Satsene per km varierer mellom kr 240,- og 600,- avhengig av om veien er stengt for allmennheten, bomveg eller om den holdes åpen uten bomavgift.

#### **9.1.1 Grimsdalsvegen**

Grimsdalsvegen ble åpnet for allmenn ferdsel 5. juni. Veggen ble stengt i begynnelsen av november pga. av snøforholdene. . Ihht. bestemmelsene for Grimsdalen landskapsvernområde skal veggen være stengt i perioden 1. desember – 5. juni.

#### **9.1.2 Dørålsvegen**

Jordskifteverket ble heller ikke dette året ferdig med utarbeidelse av en bruksordning for veggen Dørålsvegen. Bommen ble som tidligere år låst ved Rundmyra i september i forbindelse

med at setereierne flyttet ut av setrene. Det ble ordnet slik at jegere som ønsket å kjøre inn i Dørålen for å jakte, fikk utlevert nøkkel av Dovre Fjellstyre.

## **9.2 Stier etc**

Det ble bygd 2 nye bruer (Verkjet og bartbrua), og utført noe vedlikehold på Bartbua (lås). Det har også blitt gjort utskifting av infoskilt på rasteplassene i Grimsdalen.

### **9.2.1 Natur & kulturstien**

Natur & kulturstien over Dovrefjell ble så snart snøen forsvant gått over og vedlikeholdt. Stien har holdt seg bra og det var ikke nødvendig med større vedlikeholdsarbeid i år.

### **9.2.2 Turiststier (T-merket)**

Det ble ikke foretatt noen endringer på turistforeningens stinett dette året.

### **9.2.3 Nye naturstier**

I 2006 ble det iverksatt arbeid med å etablere nye naturstier i Grimsdalen med utgangspunkt fra Barthbua og Tollevshaugen. Dovre fjellstyre deltar i prosjektgruppa for disse stiene sammen med Dovre kommune (prosjektansvarlig), Statskog og SNO. Stiene skal etableres i løpet av 2007.

## **10 HYTTER, CAMPINGANLEGG, DIV.**

### **10.1 Hytter**

Fjellstyret har totalt 17 hytter/buer. 3 hytter brukes kun som oppsynsbuer, 5 hytter står åpne for allmennheten, 9 hytter leies ut.

#### **10.1.1 Oversikt over fjellstyrets hytter:**

##### **Stengte oppsynsbuer:**

- Svånålegeret
- Korpebu
- Ellankollbuac(utleie 15.09-01.10)

##### **Buer som leies ut hele året:**

- Vålåsjøhytta
- Langtjønnbua
- Naustbua (Storrvatnet)(maks 3 leiedøgn)
- Tollevshaugbua

##### **Buer som holdes åpne under villrein- og småviltjakta (20.august – 30. september) og leies ut resten/deler av året:**

- Einøvlingshytta
- Dørålvassbua (stenges perioden 20. april – 20.juni)
- Veslehjerkinntjønnbua (ikke utleie i perioden 20. april – 20. juni pga. kalving)
- Halvfarhøebua (ikke utleie i perioden 20. april – 20. juni pga. kalving)
- Storvassbua (maks. 3 leiedøgn)

##### **Åpne buer :**

- Falketindbua

- Rauhammerbua
- Sluskebu
- Veslebu
- Hornsjøbua (stenges under hekkeperioden)

### 10.1.2 Tiltak

I 2006 fattet fjellstyret vedtak om at det skulle ryddes rundt fjellstyrehyttene. Dette ble gjennomført i løpet av barmarksesongen 2006 ved Rauhammerbua og Dørålvassbua. Her ble det fylt cirka 40 sekker søppel og annet skrot. Dette blir kjørt ned fra fjellet med scooter i løpet vinteren.

I tillegg er følgende vedlikehold gjort:

- Doene langs Hellbergvegen ble beiset og bardunert.
- Doen ved Dørålsetrene ble reparert.
- Gammel do vest for Dørålsetrene ble fjernet.
- Doen/uthuset ved Svånålegeret ble resaurert (nytt golv) og beiset.
- Beiset Halvfarhøbua.

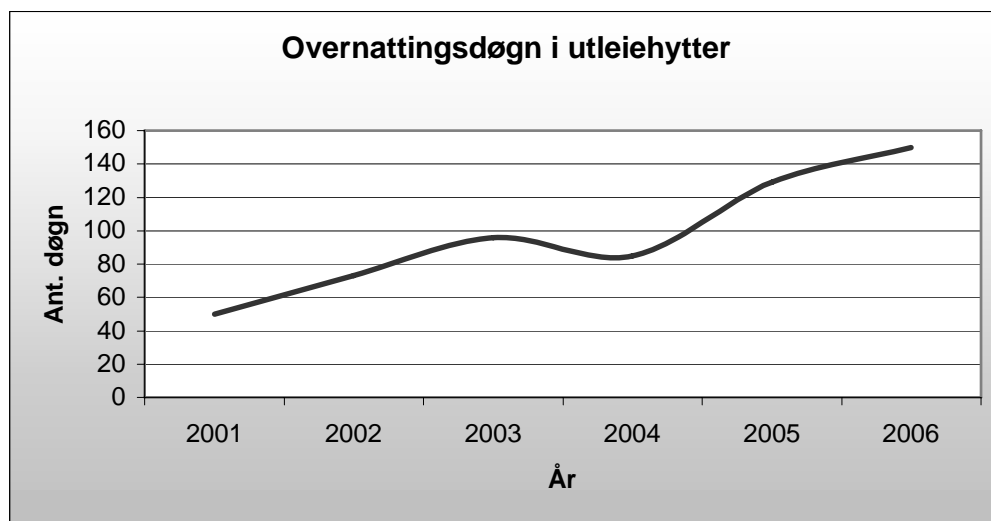
### 10.1.3 Utleie

Økningen i hytteutleie fortsatte i 2006, med totalt 150 utleiedøgn (129 i 2005). I tillegg kommer uregistrert bruk i de åpne hyttene, noe som er betydelig større enn den registrerte bruken.

Skoler og barne-/ungdomsorganisasjoner bruker hyttene gratis.

Hytte/bu	2001	2002	2003	2004	2005	2006
Storrvasshytta	27	26	32	26	38	24
Naustbua	6	11	18	9	14	17
Langtjønnbua	7	10	7	10	13	8
Tollevshaugen	5	3	0	2	4	18
Vålåsjøhytta	1	18	31	29	41	53
Einøvlingshytta	4	5	8	6	8	18
Veslehjerkinntjønnbua				3	9	1
Halvfarhøbua					2	1
Ellandkollbua (ikke utleid tidligere)	-	-	-	-	-	10
<b>Sum</b>	<b>50</b>	<b>73</b>	<b>96</b>	<b>85</b>	<b>129</b>	<b>150</b>

Tabell 15 Antall utleiedøgn på de ulike hyttene



Figur 5 Antall overnattinger på utleiehytter

#### 10.1.4 Utleie via inatur

Nytt av året er at 3 av fjellstyrets utleiehytter markedsføres på nettstedet inatur. Vålåsjøhytta leies ut hele året, Tollevshaugbua leies ut i sommerhalvåret, mens Ellandkollbua leies ut i forbindelse med småviltjakta.

Markedsføringen gjennom inatur har medført en økning i utleie på 31 utleiedøgn sammenlignet med 2005. Økningen fordeler seg slik; Vålåsjøhytta (+6), Tollevshaugbua (+15), Ellandkollbua (+10).

#### 10.2 Båter

For å legge til rette for fritidsfiske har fjellstyret lagt ut båter for fri benyttelse ved følgende vatn:

- Storrvatnet (2 stk)
- Krokstjønn
- Hornsjøvatnet
- Einøvlingvatnet
- Veslevatnet på Einøvlingen
- Vålåsjøen (2 ute, 1 i hytta)
- Haukskardtjønn
- Hjerkinndammen
- Nordre Horrtjønn
- Nordre Kvitdalsvatnet
- Søre Kvitdalsvatnet

Båtene ved Vålåsjøen er låste, slik at nøkkel må hentes på Furuhaugli Turisthytte.

#### 10.3 Campinganlegg

Fjellstyret har 4 fjellcampingplasser ved Einsethøe, Hellberget, Grimsdalshytta og Tollevshaugen. Campingplassene er lett opparbeidet og har tilgang til do, bål plass og benker. Doene blir tømt etter behov og vasket med jevne mellomrom.

Det er utarbeidet regler for bruken av campingplassene deriblant at boenheten skal taes ut når den ikke er i bruk. Betaling for opphold ved plassene betales i bomkassene på Grimsdalsvegen.

## 11 OPPSYN- OG TILSYN

Det ble brukt totalt 1877 timer (1479 i 2005) på ren oppsynsvirksomhet. I dette inngår også den felles oppsynsvirksomheten under villreinjakta i Dovres del av Snøhetta- og Rondane villreinområder. Fjellstyret administrerte og ledet denne oppsynsvirksomheten.

### 11.1 Oppsyn i vernede områder.

Fjelloppsynet utførte oppsyn i Rondane NP, Grimsdalsmyrin NR, Kattuglehøe NR, Haukskardmyrin NR, Fokstumyra NR og Veslehjerkinntjønnin NR. Det ble inngått en oppsynsavtale med Statens Naturoppsyn (SNO) om dette arbeidet.

### 11.2 Ulovligheter og anmeldelser

Det foreligger 2 politianmeldelse i statsallmenningene dette året.

De mindre ureglementerte sakene ble reagert med OPS, dvs. ”oppgjør på stedet”, der vedkommende ble gjort oppmerksom på ”forseelsen” og fikk en advarsel. En typisk OPS-sak var manglende underskriving av jaktkortet.

## 12 TILSKUDD

### 12.1 Leieinntekter Hjerkin Skytefelt.

Fjellstyret mottok kr 250 000,- i leieinntekter av forsvaret i forbindelse med Hjerkin Skytefelt. Fjellstyret forvalter dette beløpet som delvis går til tilskudd til ulike jordbruksformål:

Dovre Beitelag	kr 81 000,-
Tilskudd seterveger	kr 45 000,-
Forsøksringen	kr 15 000,-
Prosjekt fjellbeite	kr 4 000,-

Tabell 16 Tilskudd til jordbruksformål

### 12.2 Grimsdalsprosjektet (Bygdemobiliseringsprosjektet).

I forbindelse med delfinansiering av Grimsdalsprosjektet, søkte fjellstyret og Statskog i 1999 om midler fra Grunneierfondet. Kr 131 000,- ble bevilget fra fondet. Fjellstyret har ikke mottatt søknad fra Grimsdalsprosjektet i 2006.

### 12.3 Allmennyttige formål

Fjellstyret ga kr 5 000,- til allmennyttige formål dette året.

## **13 DIVERSE**

### **13.1 Pundarvangen.**

I forbindelse med det årlige arrangementet på Pundarvangen i Grimsdalen deltok fjellstyret og Dovre jeger og fiskerforening med ulike aktiviteter. Svært populært ble luftgeværskyting på elgfigurer.

### **13.2 Moskus**

Fjellstyret har deltatt i telling av moskusstammen. Fjellopsynet informerer om moskus til turister langs Snøheimveien. Fjellopsynet har utført en del arbeid på vegne av Fylkesmannen i Sør-Trøndelag i forbindelse med utbrudd av lungebetennelse hos moskus i 2006.

## **14 ØKONOMI OG REGNSKAP**

Fjellstyrets regnskap viser et negativt årsresultat på kr 240 080,-.

Hallgeir Brun har ført regnskapet som ble revidert av Nord-Gudbrandsdal kommunerevisjon.

